

KARTA OTWORU WIERTNICZEGO NR 3

Temat

Paterek, gm. Nakło n/Notecią ul. Cicha - Spokojna - Ogrodowa

Rzędna terenu

64.0 m n.p.m.

- Budowa kanalizacji sanitarnej.

Poziom wody ustabil.

-

Rodzaj opracowania:

Opinia geotechniczna






Data

08.10.2024 rok

Geolog dokumentator

mgr A.Hoza-Zieniuk



BADANIA MAKROSKOPOWE GRUNTU								
obserwacja wody	próba wody	miąższość	skala 1:50	profil litologiczny	opis gruntu	rodzaj gruntu i barwa	geneza i stratygrafia	Nr warstwy
		0,50			nN(H,Pd)	nasyp niekontrolowany z humusu i piasku drobnego, szary	Holocen	
		1,10	1,0		Pg	piasek gliniasty, brązowy	Plejstocen	I
		0,40	2,0		Po+k	pospółka z domieszkami kamieni, brązowa		
		1,60	3,0		Ps//Pr+k	piasek średni przewarstwiony piaskiem grubym z domieszkami kamieni		
		0,40	4,0		Pd	piasek drobny, beżowy		